YEŞİLİN DENİZİ

ARAÇ

ARAÇ BELEDİYESİ 1866

TARİHİ KENTLER BİRLİĞİ

TARİHİ - DOĞASI - KÜLTÜRÜ - YAYLALARI - DOĞA SPORLARI - DOĞAL YAŞAMI
TURİSTİK DESTİNASYONLARI - ARAÇ TANITIM MERKEZİ ve ARAÇ HARP MÜZESİ

tarihçesi

Araç, Kastamonu – Safranbolu Karabük yolu üzerinde Ilgaz Dağları'ndan kaynaklanan Araç Çayı'nın kuzeyinde kurulmuş yerleşim merkezidir.

Batı Karadeniz Bölgesi'nde Kastamonu – Karabük karayolunun 47. Km.'de kurulmuş 1848 km'lik yüzölçüme sahip olan ilçe; 1868 tarihine kadar Kastamonu'ya bağlı bir bucak (nahiye) merkezi iken, bu tarihte yine aynı yere bağlı bir kaza (ilçe) haline getirilmiştir. 1868 yılında ilçe olan Araç'ın 1899 yılında bağlı olduğu köy sayısı 169'dur. 1970 yılında 120 köye, 2000 yılında 119'a düşmüştür. Halen 119 köyü olan ilçe; merkezde 6 mahalleden oluşmaktadır. Bölgenin dağınık yapısı ve şartlar nedeniyle 359 yerleşim yeri bulunmaktadır.

Deniz seviyesinden yüksekliği 641 metre olan ilçenin merkez yüzölçümü 35 km2'dir. Doğusunda Kastamonu ili ve İhsangazi ilçesi, batısında Safranbolu, kuzeyinde Daday, güneyinde Kurşunlu ve Çerkeş ilçeleri bulunur. 3500 yıllık bir yerleşim tarihi içinde Araç, yedi ayrı kültür ve uygarlığın beşiği olarak zengin bir tarih ve arkeolojik eser alanıdır. Bu eserler; Araç, Asar, Akhisar, Aşağı Karabüzey, Eğirceova, Bahçecik ve Arslanlar, Aşağıgüney, Merdivenli, Kadınca Köyü, Gavurevi, Sofçular, Pınarbaşı, Kral Hamamı, İnek Tepesi, İn Kaya, Kızılören, Kaya Mezarları, ilçe merkezinde Kötürüm Beyazıt, Tatlıca (Süzey) köyünde Tatlıca Camileri ile Saltuklu'da kervansaray kalıntılarıdır. İlçe, Araç adını Candaroğulları zamanında almıştır.

İlçenin batı yönü genellikle açık olup bölge, Karadeniz ardı iklim bölgesine daha doğrusu geçiş iklim bölgesine girmektedir. Genel olarak karasal iklim hüküm sürer. Yazları sıcak, kışları karlı ve donludur. Yağış genellikle ilkbahar ve sonbaharda yağar. Bu yağış kışın kar şeklindedir. Kar, kasım sonları ve aralık aylarında yağmaya başlar. Bazı yerlerde 1 – 1,5 metreyi bulur. Genel olarak ilkbahar serin geçer. Serinlik bilhassa yüksek kısımlarda kendini daha iyi gösterir. Yılın sıcak günleri temmuz ayı başında başlayıp, ağustos ayı ortalarına kadar devam eder.

Araç, Kurtuluş Savaşımızda nüfus bazında en çok şehit veren ilçedir. İlçemizin kahraman insanları Kurtuluş Savaş'ına katılmış ve bir çok cephede çarpışmıştır. Yurt savunmasına her türlü desteği veren Araç Halkı Savaş sırasında da en çok şehidi vermiştir.

ARAÇ

Saltuklu Kanyonu

Yeşilin Denizi

Okçular Şelalesi

Kastamonu'ya bağlı bir ilçe merkezi Araç; bulunduğu coğrafyanın yaylasıdır. İlçenin güneyinde yer alan dere, yayla olarak isimlendirilir. Bu silsile, üzerinde birbirine 3-5 km. uzaklıkta 21 yayladan oluşarak ilçeyi bir pırlanta kolye gibi süsler.

Giderek makineleşen tarım nedeniyle aktif yayla yaşamın söz edilemese de kendine özgü "çantı" yayla evleri ve yayla geçişlerinde ortaya çıkan doğal güzellikler eşsizdir. Ayrıca florasında, bölgeye has çiçekler bir tablo gibidir. Doğaseverlere ender bulunur bir mekan olarak kendini gösteren yaylalar outdoor sporlar için doğal bir parkur, fotoğraf meraklılarına yüzlerce kere deklanşöre bastıracak kadar niteliklidir. Zengin bir kültürel yapının ortaya koyduğu köklü geleneksel bir geçmişi olan Araç; folklorik değerlerin yaşadığı sosyal bir müze gibidir.



Sıragömü Yaylası

Muamlar Yaylası

Geley Yaylası

Tavşanlı Yaylası

Yaylaları...

Özgün bir halk mimari laboratuarı olan Araç yayla evleri çantı tipte inşa edilmişlerdir. Coğrafyasını en ekonomik kullanma niteliğini ortaya koyan bu geçici iskan yapıları; yaylada üretilmesi gereken ürünlerin elde edilmesi, saklanması, depolanması amacına cevap verecek tarzda inşa edilirler. Bu düşünce nedeni ile insani konfor ikinci planda bırakılmıştır. Genel olarak ocaklı, tek odalı yapılan yayla evlerinin kuzey cephelerindeki bölümlerde süt, tereyağı, yoğurt gibi ürünler için muhafaza bölümleri (soğukluk) bulunur.

Bu renk cümbüşü tabiat harikası güzelliğin çağrısına uyup ormanlarımızın koynundaki yaylalara gelirseniz, sizi sevecen Araçlıların dost yüzleri karşılayacak, misafirsever gözler göreceksiniz. Rahat ve sıcak bir ortamda kendinizi yuvanızda hissedeceksiniz.


Geley Yaylası

Kanlıca Mantarı

Eğriçeova Yaylası

Munay Yaylası

Sıragömü Yaylası

Yazıköy Yaylası

Yuvalca Yaylası

Gölcük Yaylası

Doğanpınar Yaylası

Uğur Yaylası

Fatma'nın Oluğu

Araç Yayla Evi

Soğucaova Yaylası

Saltuklu Kanyonu

Yaylaları...

Yayla bir sestir bu topraklarda. Yaşama ünleniş ve sesleniştir. Kah rüzgarın, kah yağız bir köy delikanlısının söylediği yanık bir türküdür. “Fatma'nın Oluğu”nda gözyaşı olur akar bazen, bazen iner ovaya “Başdeğirmen”de, “Saltuklu”da çağlar.

Asırlardır yaşayan asalettir ve bir duruştur yeryüzüne…

Tıpkı kalemleri kıskandıran gürgenler, çamlar gibi öylesi vakur, öylesi başı dik… İnsanın, rüzgarların, çiçeklerin, kuşların söyleye geldiği bir türküdür…

Yayla kendisidir insanın… “darabasından - gaşuklo” suna kadar ahşapla birlikte ve iç içedir. Türküdür yayla, evden eve atılan mani, coşkun bir ruh hali, yerinde durmama, kabına sığmamadır. Bürünüp insan bedenine tabiatla uğraşmadır. Susuzlukta, “Cıkla Suyu”nda. Kayboluştur “Soğucaova”da. Şaşmaktır elikler, karacalar “Eğriceova”da. Soluklanmaktır yeniden ve yeniden Fındıklı Yaylası'nda.

Fındıklı Yaylası

Araç Tanıtım Merkezi

Araç Tanıtım Merkezi; Belediyemizin kuruluşunun 150. yıl kutlama etkinlikleri çerçevesinde Belediye Başkanlık binamızın bodrum katında 15 Temmuz 2016 günü açılışı yapılarak "Dünden - Bugüne" Araç'la ilgili bilgi, belge, eski ve yeni fotoğraflar, modern bilgi çağına geçmeden önce kullanılan bilhassa köylerimizde tarla, bağ, bahçe ve harmanlarda kullanılan malzemeler, uzun yıllar çalışmaların sonucu tespit edilen ilçemizdeki "Anıt Ağaçlar"ın resimleri, Belediyemizin kuruluşunun 150.yıl kutlama etkinlikleri çerçevesinde düzenlenen "Resim Çalıştayı"nın yapmış oldukları resim çalışmaları sergilenerek halkımızın hizmetine sunulmuştur.

Araç Tanıtım Merkezi ile ilgili bilgi, belge ve malzeme veren, kuruluşunda emeği geçen herkese teşekkür ederiz.

Doğa Sporları - Doğal Yaşam

Bir yaylada sizi sarıveren kekik kokuları, yorgunluğunuzu gizli atlara bindirip dört nal uzaklaştıran soğuk pınarlar, susuzluğunuzu dindirmekten öte doyururlar.

Bazen sabahın dingin sessizliğinin, bazen akşamın alacasında yabani yaşamın en alımlı parçası olan KARACALAR, ELİKLER bir rüya gibi görünüp kayboluverirler. Saçlarınızı darmadağın eden rüzgarlara gözlerinizi kapatın ve özgürlüğünüzü tadın. Yeşilin bin bir tonu ile bezeli bu topraklar, hayrete düşürür çoğu zaman.

Araç yaylaları outdoor sporlar için biçilmiş kaftandır adeta. Off-road sürüş keyfi, yamaç paraşütü, delta kanat, trekking, Boyalı Çayı'nda rafting yapılabilecek etkinlikler arasındadır.

tuzaklı göleti

katbaşı zirvesi

gıcırık suyu

kötürüm beyazıt camii

muğamlar
yaylası

intaş
mağarası

Yeşilin Denizi ARAÇ

çamaltı köyü
erenler çamı
tabiat anıtı


çal mağarası

okçular
şelalesi

saltuklu
(cibiş) kanyonu

sarmaşık
şelalesi

bektüre köyü
ekincik türbe çamı
tabiat anıtı

şehitlik anıtı

tarihi hamam

el sanatları

KUZU
ÇEVIRME

HARP MÜZESİ
TÜRKİYE MUHARİP GAZİLER DERNEĞİ ARAÇ İRTİBAT BÜROSU
ARAÇ İLÇESİ İSTİKLAL SAVAŞINDA NÜFUS OLÇEĞİNDE EN FAZLA ŞEHİT VE GAZİSİ OLAN BİR YERLEŞİM YERİDİR.
HER ARAÇLININ SOYUNDA SÜLALESİNDE BİR KAÇ ŞEHİT,ŞEHİT YOKSA BİLE MUTLAKA BİR GAZİ KÜNYESİNE RASTLANIR.
ARAÇ
HARP MÜZESİ

T.C. ARAÇ BELEDİYE BAŞKANLIĞI

ARAÇ BELEDİYESİ
ARAÇ

tuzaklı göleti

araç - boyalı yolu

boyalı yolu hamaz mevkii

asar kalesi
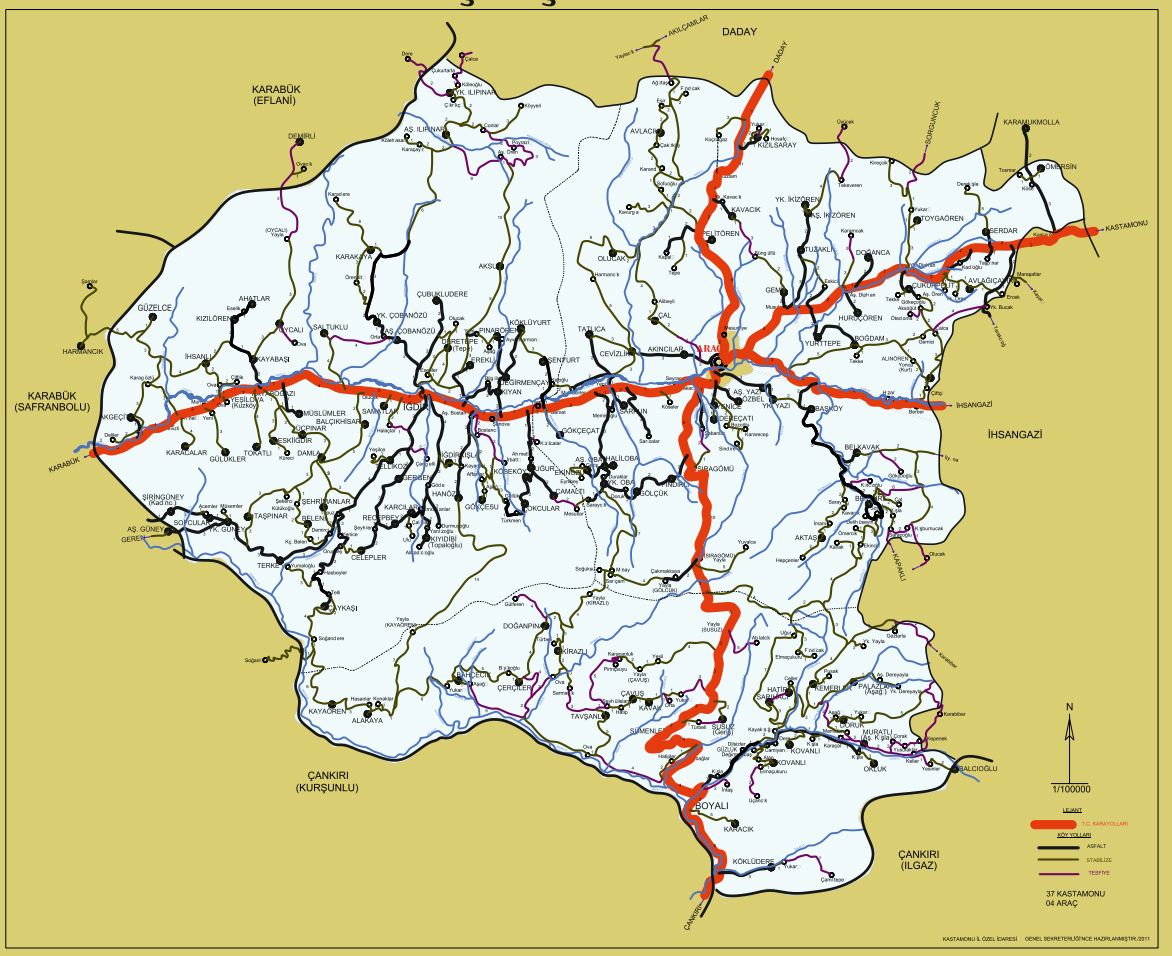
ARAÇ İLÇE HARİTASI